
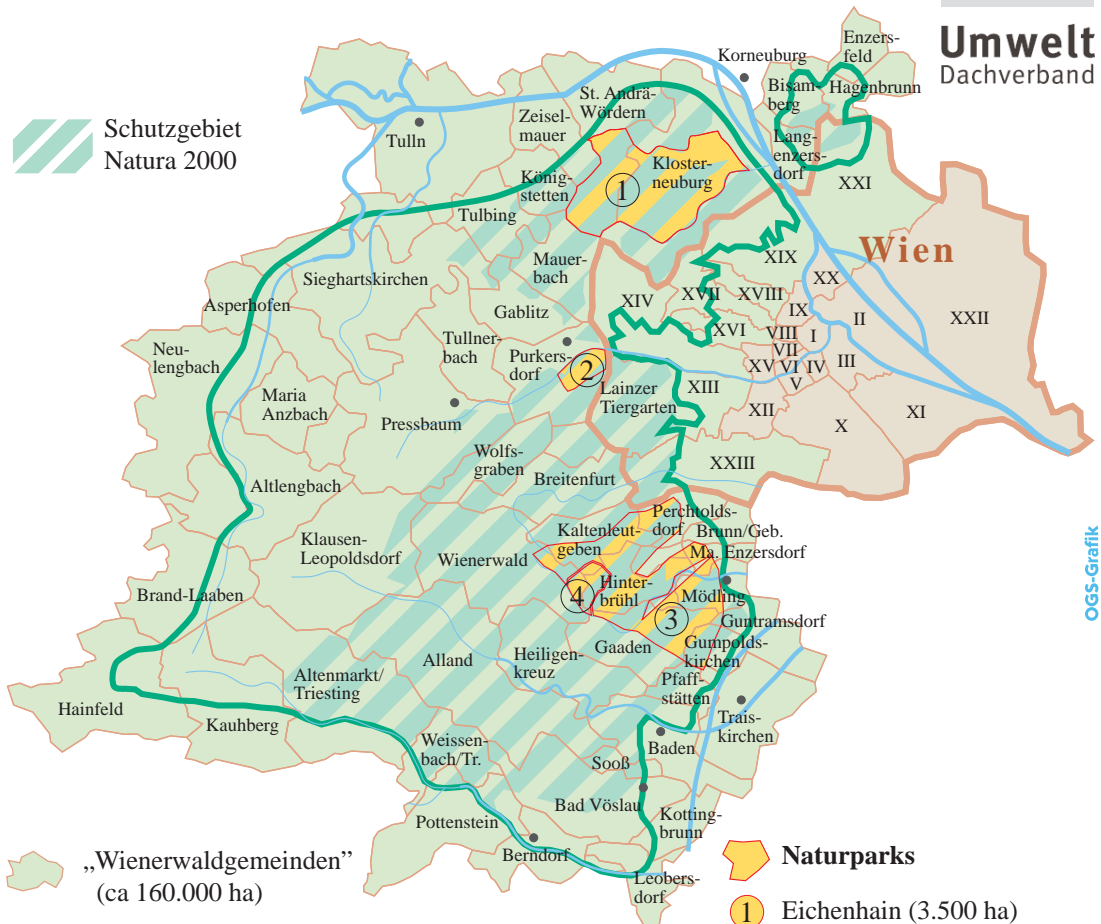



Planungsgebiet Biosphärenpark Wienerwald




Umwelt
Dachverband

 Schutzgebiet
Natura 2000







 „Wienerwaldgemeinden“
(ca 160.000 ha)

 Grenze des Landschaftsschutzgebietes
Wienerwald (ca 115.000 ha)
=Planungsgebiet Biosphärenpark

Quelle: Umweltdachverband

 Naturparks

-  1 Eichenhain (3.500 ha)
-  2 Sandstein-Wienerwald (73 ha)
-  3 Föhrenberge (7.100 ha)
-  4 Sparbach (412 ha)

OGS-Grafik

OGS

Original Grafik Service
der Austria Presse Agentur
Gunoldstraße 14, 1199 Wien
Tel.: 1-36060-3300

Grafik 0082-0109

unveränderter Abdruck honorarfrei

Auftraggeber: Umweltdachverband
OGS-Grafik: R. Waxmann
Datum: 27.9.2001